

**ПУП-ПАРЦЕЛАРЕН ПЛАН НА ПОДЗЕМНА ОПТИЧНА МРЕЖА ЗА ЕЛЕКТРОННИ СЪОБЩЕНИЯ ЗА НУЖДИТЕ НА "НЕТУОРКС-БЪЛГАРИЯ"ЕООД НА ТЕРИТОРИЯТА НА ОБЩИНА БОРОВО -3 ЧАСТ - РЕГИСТЪР НА ЗАСЕГНАТИТЕ ИМОТИ**

Номер на имот	Площ в дка	Трайно предназначение	Начин на трайно ползване	Местност	Собственик	Вид собственост	Дължина на трасето(м)	Сервитут м2	Землище
000025	14.429	Земеделска територия	Полски път	Бююк баир	Община Борово	Общинска публична	214	214	с.Обретеник
000034	12.100	Земеделска територия	Полски път	Бахчата	Община Борово	Общинска публична	1242	1242	с.Обретеник
000039	8.373	Земеделска територия	Полски път	В село	Община Борово	Общинска публична	703	703	с.Обретеник
000041	5.807	Земеделска територия	Полски път	Вехтите лозя	Община Борово	Общинска публична	4	4	с.Обретеник
000110	46.969	Земеделска територия	Пасище, Мера	В село	Община Борово	Общинска публична	37	37	с.Обретеник
000137	35.898	Земеделска територия	Пасище, Мера	Баира	Община Борово	Общинска публична	89	89	с.Обретеник
023038	3.352	Земеделска територия	Полски път	Бахчата	Община Борово	Общинска публична	441	441	с.Обретеник
028044	2.133	Земеделска територия	Полски път	Вехтите лозя	Община Борово	Общинска публична	191	191	с.Обретеник
030039	1.349	Земеделска територия	Полски път	Вехтите лозя	Община Борово	Общинска публична	449	449	с.Обретеник
030040	4.259	Земеделска територия	Полски път	Вехтите лозя	Община Борово	Общинска публична	4	4	с.Обретеник
031084	1.805	Земеделска територия	Полски път	Вехтите лозя	Община Борово	Общинска публична	601	601	с.Обретеник
301012	5.786	Земеделска територия	Полски път	В село	Община Борово	Общинска публична	342	342	с.Обретеник
302015	6.370	Земеделска територия	Полски път	В село	Община Борово	Общинска публична	200	200	с.Обретеник
303008	5.058	Земеделска територия	Полски път	В село	Община Борово	Общинска публична	184	184	с.Обретеник
304012	3.000	Земеделска територия	Полски път	В село	Община Борово	Общинска публична	266	266	с.Обретеник
305013	1.597	Земеделска територия	Полски път	В село	Община Борово	Общинска публична	91	91	с.Обретеник
<b>Общо</b>							<b>5059</b>	<b>5059</b>	

Секция: ГПГ

Части на проекта: по удостоверение за ПП

инж. ЯСОР НИКОЛОВ НИКОЛОВ


Подпис: \_\_\_\_\_

ВАЖИ С ВАЛИДНО УДОСТОВЕРЕНИЕ ЗА ПП ЗА ТЕКУЩАТА ГОДИНА

**ПУП-ПАРЦЕЛАРЕН ПЛАН НА ПОДЗЕМНА ОПТИЧНА МРЕЖА ЗА ЕЛЕКТРОННИ СЪОБЩЕНИЯ ЗА НУЖДИТЕ НА "НЕТУОРКС-БЪЛГАРИЯ"ЕООД НА ТЕРИТОРИЯТА НА ОБЩИНА БОРОВО -3 ЧАСТ - РЕГИСТЪР НА ЗАСЕГНАТИТЕ ИМОТИ**


Номер на имот	Площ в дка	Трайно предназначение	Начин на трайно ползване	Местност	Собственик	Вид собственост	Дължина на трасето(м)	Сервитут м2	Землище
000044	10.718	Земеделска територия	Полски път	До стопанския двор	Община Борово	Общинска публична	834	834	с.Брестовица
000069	9.028	Земеделска територия	Полски път	Мерата	Община Борово	Общинска публична	536	536	с.Брестовица
000211	2.243	Земеделска територия	Полски път	До стопанския двор	Община Борово	Общинска публична	403	403	с.Брестовица
000307	5.497	Земеделска територия	Полски път	Мерата	Община Борово	Общинска публична	810	810	с.Брестовица
000329	2.232	Земеделска територия	Полски път	До стопанския двор	Община Борово	Общинска публична	372	372	с.Брестовица

**Общо 2955 2955**

 Секция: <b>ЕПГ</b> Част на проекта: по удостоверение за ППП	КАМАРА НА ИНЖЕНЕРИТЕ В ИНВЕСТИЦИОННОТО ПРОЕКТИРАНЕ ПЪЛНА ПРОЕКТАНТСКА ПРАВОСПОСОБНОСТ Регистрационен № 04987 мнж. ЯВОО <b>НИКОЛОВ НИКОЛОВ</b> Подпис: _____
	ВАЖИ С ВАЛИДНО УДОСТОВЕРЕНИЕ ЗА ППП ЗА ТЕКУЩАТА ГОДИНА


**ПУП-ПАРЦЕЛАРЕН ПЛАН НА ПОДЗЕМНА ОПТИЧНА МРЕЖА ЗА ЕЛЕКТРОННИ СЪОБЩЕНИЯ ЗА НУЖДТЕ НА "НЕТУОРКС-БЪЛГАРИЯ"ЕООД НА ТЕРИТОРИЯТА НА ОБЩИНА БОРОВО -3 ЧАСТ - РЕГИСТЪР НА ЗАСЕГНАТИТЕ ИМОТИ**

Номер на имот	Площ в дка	Трайно предназначение	Начин на трайно ползване	Местност	Собственик	Вид собственост	Дължина на трасето(м)	Сервитут м2	Землище
000055	15.637	Територия за транспорт	Път IV клас	Гюргюнлъка	Община Борово	Общинска публична	175	175	с.Волово
000058	3.494	Земеделска територия	Полски път	Гюргюнлъка	Община Борово	Общинска публична	1421	1421	с.Волово
000091	17.634	Земеделска територия	Полски път	Мерата	Община Борово	Общинска публична	698	698	с.Волово
<b>Общо</b>							<b>2294</b>	<b>2294</b>	

 Секция: <b>ГПГ</b> Част на проекта: по удостоверение за ППП	КАМАРА НА ИНЖЕНЕРИТЕ В ИНВЕСТИЦИОННОТО ПРОЕКТИРАНЕ ПЪЛНА ПРОЕКТАНТСКА ПРАВОСПОСОБНОСТ Регистрационен № 04987 мнж. ЯДОР НИКОЛОВ НИКОЛОВ Подпис: _____ ВАЖИ С ВАЛИДНО УДОСТОВЕРЕНИЕ ЗА ППП ЗА ТЕКУЩАТА ГОДИНА

**ПУП-ПАРЦЕЛАРЕН ПЛАН НА ПОДЗЕМНА ОПТИЧНА МРЕЖА ЗА ЕЛЕКТРОННИ СЪОБЩЕНИЯ ЗА НУЖДИТЕ НА "НЕТУОРКС-БЪЛГАРИЯ"ЕООД НА ТЕРИТОРИЯТА НА ОБЩИНА БОРОВО -3 ЧАСТ - РЕГИСТЪР НА ЗАСЕГНАТИТЕ ИМОТИ**

Номер на имот	Площ в дка	Трайно предназначение	Начин на трайно ползване	Местност	Собственик	Вид собственост	Дължина на трасето(м)	Сервитут м2	Землище
05611.19.48	4.096	Земеделска територия	Полски път	Аркала ялак	Община Борово	Общинска публична	866	866	гр.Борово
05611.20.47	1.041	Земеделска територия	Полски път	Аркала ялак	Община Борово	Общинска публична	258	258	гр.Борово
05611.164.10	497.673	Горска територия	Друг вид дървопроизводителна гора	Дерето	Община Борово	Общинска частна	495	495	гр.Борово
05611.177.1	80.745	Земеделска територия	Гори и храсти в земеделски земи	Вехтото шосе	Община Борово	Общинска публична	35	35	гр.Борово
05611.177.2	10.223	Земеделска територия	Полски път	Вехтото шосе	Община Борово	Общинска публична	1996	1996	гр.Борово
<b>Общо</b>							<b>3651</b>	<b>3651</b>	

 Секция: <b>ГТГ</b> Части на проекта: по удостоверение за ППД	КАМАРА НА ИНЖЕНЕРИТЕ В ИНВЕСТИЦИОННОТО ПРОЕКТИРАНЕ ПЪЛНА ПРОЕКТАНТСКА ПРАВОСПОСОБНОСТ Регистрационен № 04987 инж. ЯСЕР НИКОЛОВ НИКОЛОВ Подпис: _____ ВАЖИ С ВАЛИДНО УДОСТОВЕРЕНИЕ ЗА ППД ЗА ТЕКУЩАТА ГОДИНА