

Изготвил: .....

инж. Нежати Чаушев

/име, фамилия,/ подпис: .....

дата: 16.05.2021 г.,

№ и дата на удостоверение за упражняване на лесовъдска практика: 1331/23.02.2012 г.

Одобрил: .....

инж. Нежати Чаушев

име, фамилия,/ подпис: .....

дата: 16.05.2021 г.,

№ и дата на удостоверение за упражняване на лесовъдска практика: 1331/23.02.2012 г.

### ТЕХНОЛОГИЧЕН ПЛАН № ....

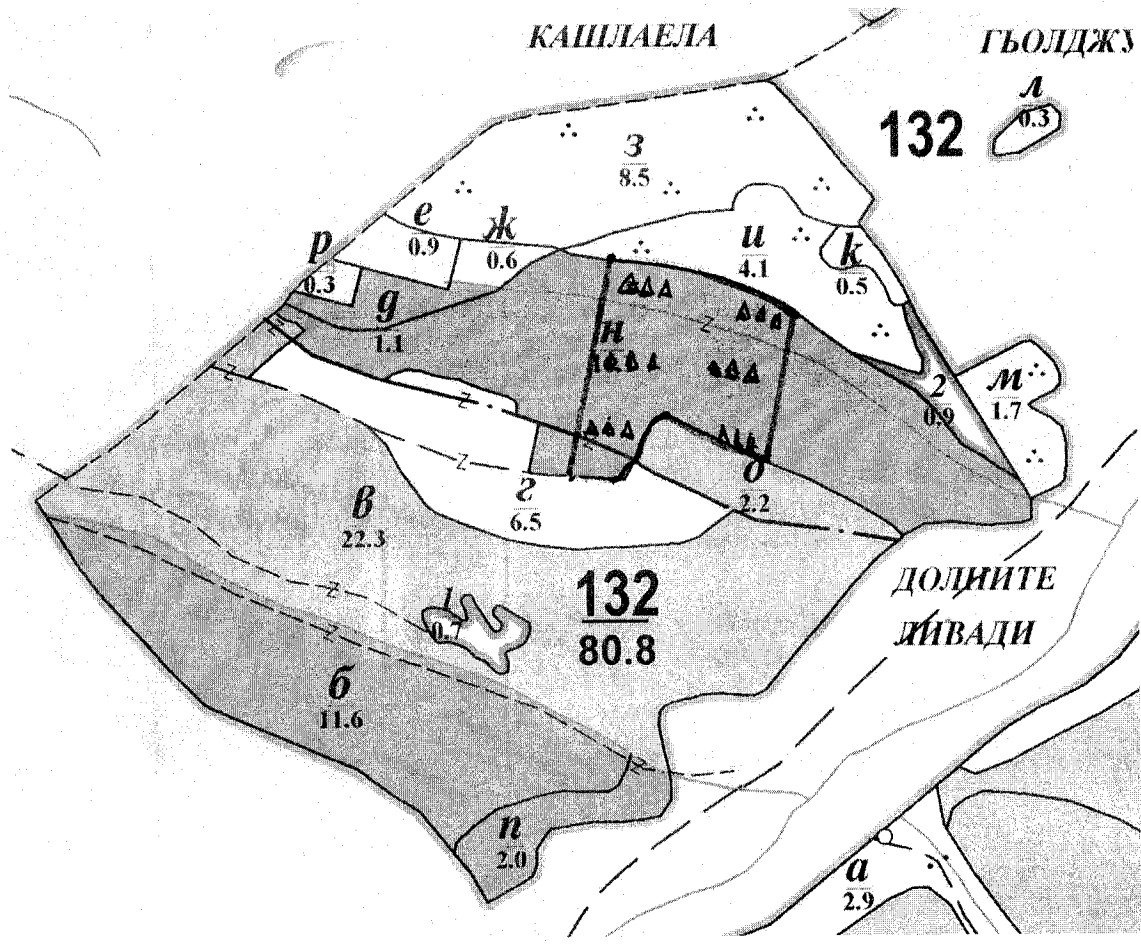
За добив на дървесина от отдел 132 подотдел н

На ТП ДГС/ДЛС..... /потъква се само за държавни гори/

Община Борово; Землище гр. Борово;

имот с (кадастрален идентификатор/КВС) № 05611.167.10, /потъква се само за недържавни гори/

I. Схема за добива на дървесина от насаждението



#### Легенда:

- ±±±±± проектирани коларски вр. извозни пътища
- съществуващи извозни пътища
- ===== съществуващ автомобилен път
- ~~~~~ технологична просека
- .....

- »»»»» проектирани тракторни вр. извозни пътища
- ▲▲▲▲ временен склад
- xxxxxx трасе на въжена линия
- ==+==+== проектиран автомобилен път
- .....

На схемата задължително се нанасят контурите на насаждението/имота, съществуващите и проектирани временни горски пътища, технологичните просеки, просеките за въжени линии, извозни пътища, временни складове както и връзката им със съществуващата автомобилна пътна мрежа.

## II. Характеристика на насаждението

1. Вид на сечта **гола за акацията** / интензивност **100 %**  
Втори вид сеч **изсичане на подлеса** / интензивност **100 %**
2. Площ на подотдела **16,1 ха** Размер на сечището **5,0 ха**
3. Състав по план/програма **ак10**; действителен **ак10**.
5. Запас на 1 ха: с клони **170 куб.м/ха**, без клони **160 куб. м/ха**.
6. Среден наклон на терена **10** градуса.
7. Очакван добив от маркираната дървесина **967** лежаща маса, куб.м.

дърв. вид категория	Ак				дърв. вид категория	Ак	Мжд				
едра	32				дребна	18					вър-
средна	165				дърва	752					шина

8. Наличие и характеристика на подраства преди сечта (състав, възраст, средна височина, % на покритие)

9. Средно извозно разстояние **100 м.**;

10. Други характеристики на насаждението (*токовица, сватбовица, надлесни дървета, сервитути, защитени територии, Натура 2000, защитени видове описани в доклада за гори с висока консервационна стойност, мъртва дървесина, вододайни зони, биологично разнообразие и др.*) **насаждението е със стопанска функция**

## III. Технологични указания

1. Дървесината в насаждението да се добива при спазване на технологичната схема по т. I
2. Сечта ще се извършва с (моторен трион, ръчно, машини; кастренето на отсечените стъбла се извършва: в сечище, на временен склад) **сечта ще се извърши с моторен трион. Кастренето на отсечените стъбла ще става в сечището.**

3. Извозът от сечището до временните складове ще се осъществява с **тракторна тяга**  
на (цели стъбла, дълги/къси секции, сортименти, чипс и др.; с влачене по терена, изцяло натоварени) **цели стъбла с влачене по терена**

4. Проектирани нови горски автомобилни пътища съгласно Наредба 5 за строителството в горските територии без промяна на предназначението им: дължина .....м. широчина .....м.

5. Изграждане и ремонт на временни извозни горски пътища:

5.1 Тракторни – допустимо разстояние между тях .....м (не по-малко от 40 м), дължина .....м, широчина 4 м.

5.2 Коларски - разстояние между тях.....м (не по-малко от 40 м), дължина .....м, широчина ... м

6. Просеки за въжени линии: ..... бр.

допустимо разстояние между просеките ..... м., дължина ..... м., широчина ..... м.

7. Направа на технологични просеки ... бр.

допустимо разстояние между тях ... м., дължина .....м., широчина ... м.

8. Изграждане на нови временни складове (бр., площ в ха) **6 бр.; 0,3 ха**

9. Мерки за опазване на оставащите на корен дървета, подраства, младиняка и почвата

10. Начини за почистване на сечището **вършината да се събере на купчини в сечището.**

11. Други указания: .....

Да се изнасят битовите отпадъци от сечището извън горските територии на определените за това места.

12. Всички операции по подготвителните и основните работи да се извършват съгласно изискванията на Правилника за здравословни и безопасни условия на труд в горите и правилата за противопожарна безопасност в горите.

**ЗАПОЗНАТ с технологичния план:** ...../попълва се след издаването на позволителното за сеч/

Лицето по чл. 108, ал. 2 от ЗГ, на което е издадено позволително за сеч № .....

/трите имена, подпис, дата - /

№ и дата на удостоверението за упражняване на лесовъдска практика: .....


ОСОБЕНИ ПОЛОЖЕНИЯ ПО ПРОВЕЖДАНЕТО НА СЕЧТА


Описва се състоянието на насаждението, какви сечи ще се водят в различните части на нехомогенните насаждения и други особености при провеждането на сечта - окомерна оценка на годността на стъблата в %, окомерна преценка на интензивността на сечта, възобновителен потенциал, променени или източни граници на имоти, подотдели, карти, неотразени пътища, неусвоими, нелесопригодни части, извършени нарушения преди маркирането, предложения за технология за добива на дървесината и др./

Сечта да се извърши с моторен трион. Извозът с тракторна тяга.

.....  
.....  
.....  
.....  
.....  
.....  
.....  
.....  
.....  
.....  
.....  
.....  
.....  
.....  
.....  
.....  
.....  
.....  
.....  
.....  
.....  
.....  
.....


Приложения: ..... бр. сортиментни ведомости, които са неразделна част от карнет-описа. Маркираните дървета по настоящия опис са отбелязани в основата с контролни горски марки както следва:

КГМ №	регистриран лесовъд - име, фамилия	ПОДПИС
0061	Инж. Нежати Чаушев	

МАРКИРАЛ ПОДПИС:  ..... дата 16.05.2021 г. (инж. Нежати Чаушев, лесовъд, частна практика)  
*(име, фамилия на маркирания лесовъд, длъжност, месторабота)*

№ и дата на удостоверение за упражняване на лесовъдска практика: 1331/23.02.2012 г.

ОДОБРЕНО ЗА СЕЧ (за държавни и общински гори):

ПОДПИС:  ..... дата 16.05.2021 г.  
(инж. Нежати Чаушев, лесовъд, частна практика)  
*(име, фамилия, длъжност, месторабота)*

№ и дата на удостоверение за упражняване на лесовъдска практика: 1331/23.02.2012 г.

Съгласуване на семепроизводствено насаждение:


(подпис, име, фамилия и длъжност в Горска семеконтролна станция гр. ....)

Дата: ..... год.

КАРНЕТ - ОПИС

За извършеното маркиране

отдел 132 подотдел н. землище гр. Борово



ПОПЪЛВА СЕ САМО ЗА НЕДЪРЖАВНИ ГОРИ:

имот № 05611.167.10 (трайно ограничен на терена) с бяла боя  
собственост на община Борово

(физически лица - име, презиме, фамилия, общинска - община гр/с., юридически лица и др. - име и адрес)

стопански клас Акашиев  
вид на сечта Гола за акашията, 100 %

горскостопански план от 2013 год.  
(леснякото се засчтава)

маркиран през 2021 год.

**Образец по чл. 50, ал. 10 от НСТ**  
**ДАННИ ПО ГОРСКОСТОПАНСКИ ПЛАН**  
 (неотрижното се зачертава)

Образец по чл. 50, ал. 10 от НСТ  
 ОТДЕЛ 132, ПОДОТДЕЛ Н, ИМОТ № 05611-16710, ПЛОЩ 16,1 Ха

Състав по дърв. видове	ваз-рост	плани-та	бори-тет	обил-дан-е с клоши	копелство на съществуващия подлес	остатък и площ		% от запас	вид на съста
						площ ха	ст. маса куб.м.		
Ак10	14	0,9	2	1590		16,1	2270	100	Голя за акацията
						16,1	2270	100	

Дървесни видове подходящи за месторастенето (Възещи състав на насаждението):

ак10 - 2 бонитет

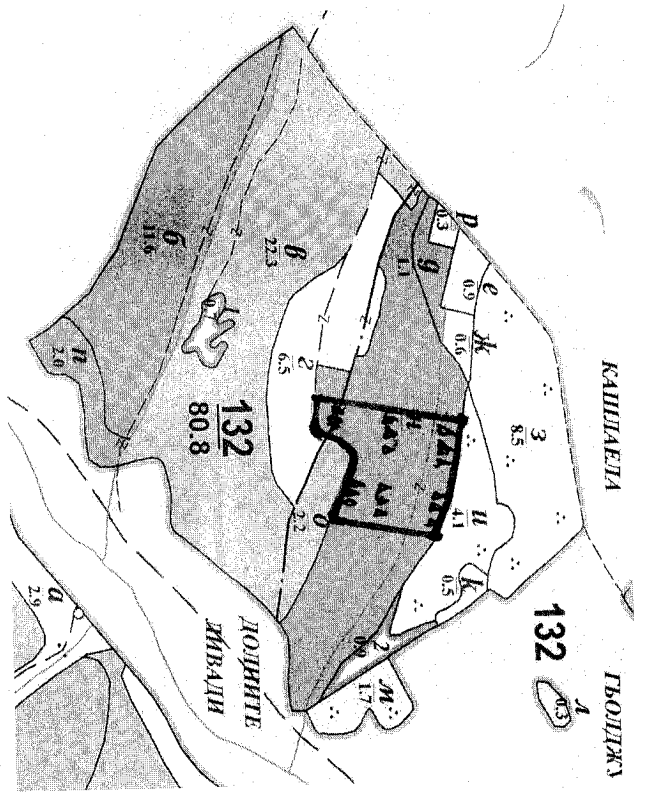
Забележка: Бонитетът е първи. Цълнота 1,0

(по своята е реализацията на таксимонните показатели по ЛВП от действителните)  
**ИЗВИСЛЕНО ПО ЛВП ПОЛЗВАНЕ ПО ДЪРВЕСНИ ВИДОВЕ**  
 (неотрижното се зачертава)

Дървесен вид	Сточива				От неки:		
	маса	свра	средна	дървен	дърва	отпад	
ак	1060	32	165	18	752	93	
	1060	32	165	18	752	93	

По настоящия опис са маркирани ..... бр. дървета с ..... боя. На височина 1,30м, подлежащите за сеч дървета са отбелязани с ..... боя и ..... знак. Забележка: Границите са поставени с бяла боя. На крайните дървета е поставена КГМ 0061..... (Тук се дават пояснения и данни за завожените пробни полици - площ, брой, местоположение, начина на отбелязване на останалите на корен запазени единични дървета, когато се извършва излостно отсичане на дървостоя, мъртва дървесина - стовищи/лежачи и др.)

**Образец по чл. 50, ал. 10 от НСТ**  
**СКИПА НА НАСАЖДЕНИЕТО (КОПИЕ ОТ ГОРСКАТА КАРТА) И**  
**СХЕМА НА ИЗВОЗНИТЕ ПЪТЩИЦА**  
 М 1 : 10 000



- Легенда:**
- ▬▬▬▬▬▬ проекторни коларска вр. извозни пътища
  - ▬▬▬▬▬▬ съществуващи извозни пътища
  - ▬▬▬▬▬▬ съществуващи автомобилни път
  - ▬▬▬▬▬▬ технологична просека
  - ↔↔↔↔↔↔ проекторни тракторни вр. извозни пътища
  - ▲▲▲▲▲▲ временен скилд
  - xxxxxxx прасе на възвеша линия
  - ▬▬▬▬▬▬ проекторни автомобилни път
- На схемата задръжжението се нанасят контурите на насаждението/имота, съществуващите и проектирани временни горска пътища, технологичните просеки, просеките за възвеша линия, извозни пътища временни скидове както и връзката им със съществуващата автомобилна пътна мрежа.