

Изготвил:.....

инж. Нежати Чаушев

/име, фамилия./ подпис:.....

дата: 27.04.2020 г.,

№ и дата на удостоверение за упражняване на лесовъдска практика: 1331/23.02.2012 г.

Образец по чл. 53, ал. 5 от НСГ
Одобрил:.....

инж. Нежати Чаушев

име, фамилия./ подпис:.....

дата: 27.04.2020 г.,

№ и дата на удостоверение за упражняване на лесовъдска практика: 1331/23.02.2012 г.

ТЕХНОЛОГИЧЕН ПЛАН №

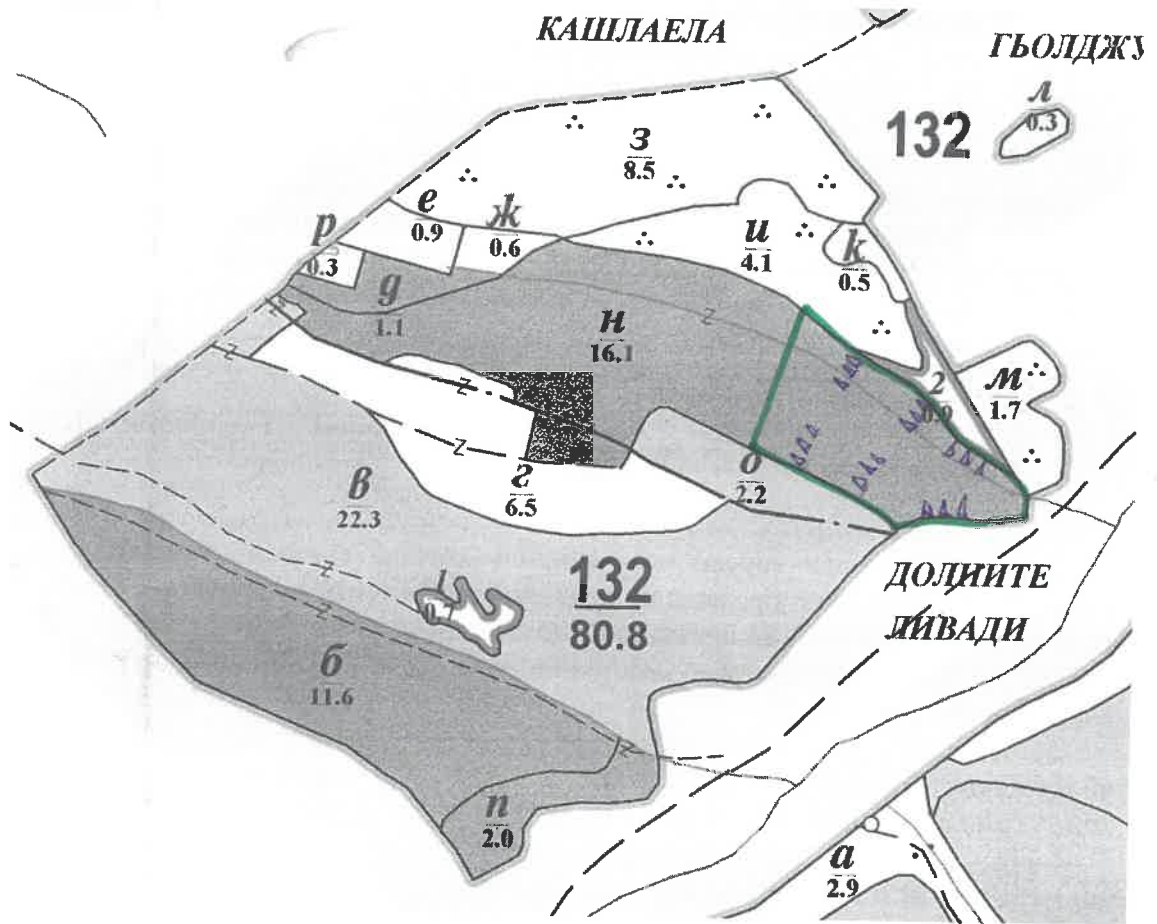
За добив на дървесина от отдел 132 подотдел н

На ТП ДГС/ДЛС..... /потъква се само за държавни гори/

Община Борово; Землище гр. Борово;

имот с (кадастрален идентификатор/КВС) № 05611.167.10, /потъква се само за недържавни гори/

I. Схема за добива на дървесина от насаждението



Легенда:

±±±± проектирани коларски вр. извозни пътища

----- съществуващи извозни пътища

===== съществуващ автомобилен път

~~~~~ технологична просека

.....

»»»» проектирани тракторни вр. извозни пътища

▲▲▲ временен склад

xxxxxx трасе на въжена линия

==+== проектиран автомобилен път

.....

На схемата задължително се нанасят контурите на насаждението/имота, съществуващите и проектирани временни горски пътища, технологичните просеки, просеките за въжени линии, извозни пътища, временни складове както и връзката им със съществуващата автомобилна пътна мрежа.

## II. Характеристика на насаждението

1. Вид на сечта гола за **акацията** / интензивност **100 %**  
Втори вид сеч **изсичане на подлеса** / интензивност **100 %**
2. Площ на подотдела **16,1 ха** Размер на сечището **5,5 ха**
3. Състав по план/програма **ак10**; действителен **ак10, мжд.**
5. Запас на 1 ха: с клони **170 куб.м/ха**, без клони **160 куб. м/ха.**
6. Среден наклон на терена **10** градуса.
7. Очакван добив от маркираната дървесина **880** лежаща маса, куб.м.

| дърв. вид категория | Ак |  |  |  | дърв. вид категория | Ак  | Мжд |  |  |  |         |
|---------------------|----|--|--|--|---------------------|-----|-----|--|--|--|---------|
| едра                | 32 |  |  |  | дребна              | 8   |     |  |  |  | вършина |
| средна              | 68 |  |  |  | дърва               | 752 | 20  |  |  |  |         |

8. Наличие и характеристика на подраства преди сечта (състав, възраст, средна височина, % на покритие)

9. Средно извозно разстояние **100 м.**;

10. Други характеристики на насаждението (*токовища, сватбовища, надлесни дървета, сервитути, защитени територии, Natura 2000, защитени видове описани в доклада за гори с висока консервационна стойност, мъртва дървесина, вододайни зони, биологично разнообразие и др.*) **насаждението е със стопанска функция**

## III. Технологични указания

1. Дървесината в насаждението да се добива при спазване на технологичната схема по т. I
  2. Сечта ще се извършва с (моторен трион, ръчно, машини; кастренето на отсечените стъбла се извършва: в сечище, на временен склад) **сечта ще се извърши с моторен трион. Кастренето на отсечените стъбла ще става в сечището.**
  3. Извозът от сечището до временните складове ще се осъществява с **тракторна тяга** на (цели стъбла, дълги/къси секции, сортименти, чипс и др.; с влачене по терена, изцяло натоварени) **цели стъбла с влачене по терена**
  4. Проектирани нови горски автомобилни пътища съгласно Наредба 5 за строителството в горските територии без промяна на предназначението им: дължина .....м. широчина .....м.
  5. Изграждане и ремонт на временни извозни горски пътища:
    - 5.1 Тракторни – допустимо разстояние между тях .....м (не по-малко от 40 м), дължина .....м, широчина 4 м.
    - 5.2 Коларски - разстояние между тях.....м (не по-малко от 40 м), дължина .....м, широчина ... м
  6. Просеки за въжени линии: ..... бр.  
допустимо разстояние между просеките ..... м., дължина ..... м., широчина ..... м.
  7. Направа на технологични просеки ... бр.  
допустимо разстояние между тях ... м., дължина .....м., широчина ... м.
  8. Изграждане на нови временни складове (бр., площ в ха) **6 бр.; 0,3 ха**
  9. Мерки за опазване на оставащите на корен дървета, подраства, младияка и почвата
  10. Начини за почистване на сечището **вършината да се събере на купчини в сечището.**
  11. Други указания: .....
- Да се изнасят битовите отпадъци от сечището извън горските територии на определените за това места.
12. Всички операции по подготвителните и основните работи да се извършват съгласно изискванията на Правилника за здравословни и безопасни условия на труд в горите и правилата за противопожарна безопасност в горите.

**ЗАПОЗНАТ с технологичния план:** ...../попълва се след издаването на позволителното за сеч/  
Лицето по чл. 108, ал. 2 от ЗГ, на което е издадено позволително за сеч № .....

/ грите имена, подпис, дата - /

№ и дата на удостоверение за упражняване на лесовъдска практика: .....

**ОСОБЕНИ ПОЛОЖЕНИЯ ПО ПРОВЕЖДАНЕТО НА СЕЧТА**

/описва се състоянието на насаждението, какан сечи ще се водят в различните части на нехомогенните насаждения и други особености при провеждането на сечта – окомерна оценка на годността на стъблата в %, окомерна преценка на игиенливостта на сечта, възобновителен потенциал, променени или неговични граници на имоти, подотдели, карти, неотразени пъщице, неусвоими, нелесопригодни части, извършени нарушения преди маркирането, предложения за технологии за добива на дървесината и др./

**Сечта да се извърши с мотгорен трюн. Извозът с тракторна тяга.**

.....

.....

.....

.....

.....

.....

.....

.....

.....

.....

.....

.....

.....

.....

.....

.....

.....

.....

.....

.....

.....

.....

Приложения: ..... бр. сортиментни ведомости, които са неразделна част от картет-описа.  
Маркираните дървета по настоящия опис са отбелязани в основата с контролни горски марки както следва:

| КГМ № | регистриран лесовъд – име, фамилия | ПОПИС              |
|-------|------------------------------------|--------------------|
| 0061  | Инж. Нежати Чаушев                 | <i>[Signature]</i> |
|       |                                    |                    |
|       |                                    |                    |
|       |                                    |                    |
|       |                                    |                    |

**МАРКИРАЛ** подпис: ..... , дата *27.04.2020*  
(инж. Нежати Чаушев, лесовъд, частна практика)  
*(име, фамилия на маркиращия лесовъд, длъжност, месторабота)*

№ и дата на удостоверение за упражняване на лесовъдска практика: 1.331/23.02.2012 г.

**ОДОБРЕНО ЗА СЕЧ (за държавни и общински гори):**

подпис: ..... , дата *27.04.2020*  
(инж. Нежати Чаушев, лесовъд, частна практика)  
*(име, фамилия, длъжност, месторабота)*

№ и дата на удостоверение за упражняване на лесовъдска практика: 1.331/23.02.2012 г.

**Съгласуване на семепродуцествено насаждение:**

(подпис, име, фамилия и длъжност в Горска семеконтролна станция гр. ....)  
Дата: ..... год

**КАРТЕТ – ОПИС**

За извършеното маркиране

отдел 132 подотдел н , землище гр. Борово

**ПОПЪЛВА СЕ САМО ЗА ДЪРЖАВНИ ГОРИ:**  
 ..... държавно предприятие  
 ДГС/ДПС .....  
 ГСУ .....

**ПОПЪЛВА СЕ САМО ЗА НЕДЪРЖАВНИ ГОРИ:**  
 имот № 05611.167.10 (трайно ограничен на терена) с била боя  
 собственост на община Борово  
*(физически лице – име, презиме, фамилия, обичаенка – община гр/б, юридически лица и др. – име и адрес)*

стопански клас Акациев

вид на сечта гола за акацията, 100 %

горскостопански план ..... от 2013 год.  
*(необузлото се зачертава)*

маркиран грес ..... 2020 год.

**Образец по чл. 50, ал. 10 от НСТ**  
**ДАНИИ ПО ГОРСКОСТОПАНСКИ ПЛАН**  
 (необходимо се заверява)

ОТДЕЛ 132, ПОЛОЖЕН И, ИМОТ № 05611.167.10, ПЛОЩ 16,1 ха

| Състав по дърв. видове | про-цента | инди-цата | бол-сост. | обем заше с клоун | количество на стилопсурациите дървета | Предвишено за сеч |                         | вид на сечта |                   |
|------------------------|-----------|-----------|-----------|-------------------|---------------------------------------|-------------------|-------------------------|--------------|-------------------|
|                        |           |           |           |                   |                                       | площ ха           | от. маса с клоун куб.м. |              |                   |
| Ак10                   | 14        | 0,9       | 2         | 1590              |                                       | 16,1              | 2270                    | 100          | Полга за АКЦИПИТА |
|                        |           |           |           |                   |                                       | 16,1              | 2270                    | 100          |                   |

Дървесни видове подлежащи за месторастенето (бъдещ състав на насаждението):

Ак10 - 2 бонитет

Забележка: В изготвящата част на подлога има мъжкарин. Бонитетът е първи. Пълнота 0,9

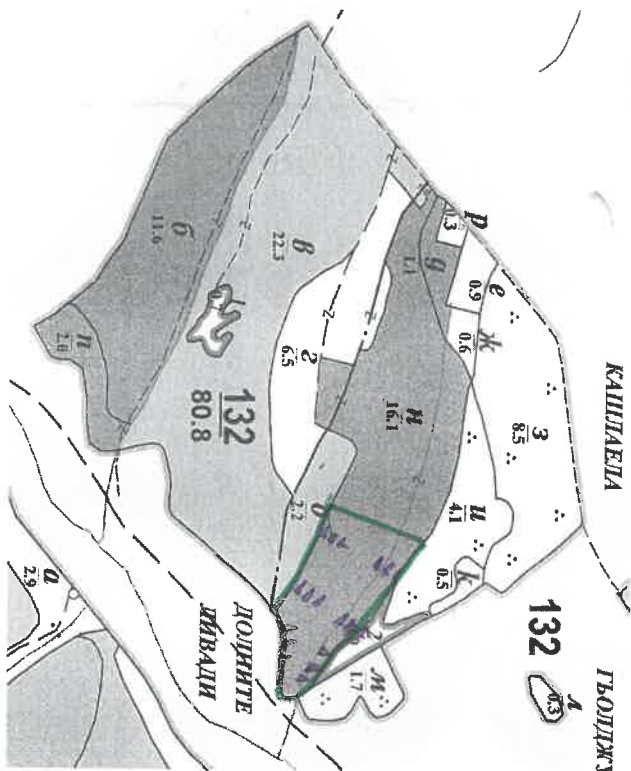
(основат се разпознават на таксономните показатели по ЛУП от дествителните)  
**ИЗЧИСЛЕНО ПО ЛУП ПОЛЗВАНЕ ПО ДЪРВЕСНИ ВИДОВЕ**  
 (необходимо се заверява)

| Дървесен вид | Стойща мада | От неж: |        |        |       |    |
|--------------|-------------|---------|--------|--------|-------|----|
|              |             | едва    | средна | дребна | добра |    |
| Ак           | 920         | 32      | 68     | 8      | 752   | 60 |
| МЖД          | 22          |         |        |        | 20    | 2  |
|              | 942         | 32      | 68     | 8      | 772   | 62 |






По настоящия опис са маркирани ..... бр. дървета с ..... бон. На височина 1,30м, подлежащите за сеч дървета са отбелязани с ..... бон и ..... знак. Забележка: Границите са поставени с бяла бон. На крайните дървета е поставена КЛМ 0061.....

за заложени пробни площи – площ, брой, местоположение, начин на отбелязване на останалите на коректация единични дървета, която се извършва изцяло откъсане на дървостоя, мъртва дървесина – стови/лежачи и др.) (Тук се дават пояснения и данни

**Образец по чл. 50, ал. 10 от НСТ**  
**СКИЦА НА НАСАЖДЕНИЕТО (КОПИЕ ОТ ГОРСКАТА КАРТА) И**  
**СХЕМА НА ИЗВОЗНИТЕ ПЪТИЩА**  
 М 1 : 10 000



Легенда:

-  проектирани коларски вр. извозни пътища
-  проектирани трактовни вр. извозни пътища
-  съществуващи извозни пътища
-  съществуващи извозни пътища
-  технологична просека
-  проектирани трактовни вр. извозни пътища
-  временен след
-  трасе на възврата линия
-  проектиран автомобилен път

На схемата задължително се нанасят контурите на насаждението/имота, съществуващите и проектирани временни горски пътища, технологичните просеки, просеките за възврати линии, извозни пътища, временни скицирове както и връзката им със съществуващата автомобилна пътна мрежа.